

Приложение № 1  
к постановлению Администрации Нижнеудинского муниципального  
образования  
№ \_\_\_\_\_ от «\_\_» \_\_\_\_\_ 2022г

**СХЕМА РАСПОЛОЖЕНИЯ ГРАНИЦ ПУБЛИЧНОГО СЕРВИТУТА**

Система координат: МСК -38, зона 2

Площадь публичного сервитута : 92 м<sup>2</sup>

Площадь испрашиваемого публичного сервитута в отношении земельного участка с кадастровым номером 38:37:020407:314, 78 кв. м

Площадь испрашиваемого публичного сервитута на землях, государственная собственность на которые не разграничена, расположенных в кадастровом квартале 38:37:020407, 14 кв. м





Обозначение характерных точек границ	Координаты, м	
	X	Y
1	2	3
:Зона1	-	-
н1	673977.84	2185827.92
н2	673972.65	2185833.57
н3	673963.87	2185825.50
н4	673969.06	2185819.85
н1	673977.84	2185827.92

## Схема расположения границ публичного сервитута



Масштаб: 1 :500

### Условные обозначения:

-  - вновь образованная часть границы, сведения о которой достаточны для определения ее местоположения (образуемая граница публичного сервитута);
-  - существующая часть границы, имеющиеся в ЕГРН сведения о которой достаточны для определения ее местоположения;
-  - планируемое размещение сооружения, объект электросетевого хозяйства;
- :Зона 1 - обозначение образуемого земельного участка для публичного сервитута;
- 1 ... 6 - обозначения характерных точек границы публичного сервитута;
-  - характерная точка границы, сведения о которой позволяют однозначно определить ее положение на местности;
- 00:00:000000:000 - кадастровый номер земельного участка.