

СХЕМА РАСПОЛОЖЕНИЯ ГРАНИЦ ПУБЛИЧНОГО СЕРВИТУТА

Система координат: МСК -38, зона 2

Площадь публичного сервитута : 53 м²

Площадь испрашиваемого публичного сервитута в отношении земельного участка с кадастровым номером 38:37:020103:2108, 1 кв. м.

Площадь испрашиваемого публичного сервитута на землях, государственная собственность на которые не разграничена, расположенных в кадастровом квартале 38:37:020103, 8 кв. м.

Площадь испрашиваемого публичного сервитута на землях, государственная собственность на которые не разграничена, расположенных в кадастровом квартале 38:37:020102, 44 кв. м.

Обозначение характерных точек границ	Координаты, м	
	X	Y
1	2	3
:Зона1(1)		
н1	677933.22	2186405.09
н2	677933.81	2186405.90
н3	677933.00	2186406.49
н4	677932.41	2186405.68
1	677933.22	2186405.09
:Зона1(2)		
н5	677909.39	2186372.46
н6	677909.98	2186373.27
н7	677909.18	2186373.86
н8	677908.59	2186373.05
н5	677909.39	2186372.46
:Зона1(3)		
н9	677884.08	2186336.91
н10	677884.41	2186337.86
н11	677883.46	2186338.19
н12	677883.14	2186337.24
н9	677884.08	2186336.91
:Зона1(4)		
н13	677863.56	2186309.44
н14	677859.21	2186313.57
н15	677858.52	2186312.85
н16	677862.87	2186308.71
н13	677863.56	2186309.44
:Зона1(5)		
н17	677822.88	2186326.61
н18	677823.29	2186327.52
н19	677822.38	2186327.93
н20	677821.97	2186327.02
н17	677822.88	2186326.61
:Зона1(6)		
н21	677780.76	2186345.39
н22	677781.17	2186346.30
н23	677780.26	2186346.71
н24	677779.85	2186345.80
н21	677780.76	2186345.39
:Зона1(7)		
н25	677765.43	2186336.84
н26	677766.08	2186337.60
н27	677765.32	2186338.25
н28	677764.67	2186337.49
н25	677765.43	2186336.84
:Зона1(8)		
н29	677760.47	2186331.89

н30	677763.56	2186335.51
н31	677760.95	2186337.74
н32	677757.86	2186334.13
н29	677760.47	2186331.89
:Зона1(9)		
н33	677761.72	2186324.97
н34	677763.79	2186329.52
н35	677762.88	2186329.93
н36	677760.81	2186325.38
н33	677761.72	2186324.97
:Зона1(10)		
н37	677753.88	2186301.98
н38	677754.45	2186302.80
н39	677753.63	2186303.37
н40	677753.06	2186302.55
н37	677753.88	2186301.98
:Зона1(11)		
н41	677762.24	2186339.75
н42	677758.88	2186343.45
н43	677758.14	2186342.78
н44	677761.49	2186339.08
н41	677762.24	2186339.75
:Зона1(12)		
н45	677744.68	2186355.44
н46	677745.40	2186356.14
н47	677744.70	2186356.85
н48	677743.99	2186356.15
н45	677744.68	2186355.44
:Зона1(13)		
н49	677716.38	2186382.72
н50	677719.73	2186386.43
н51	677718.98	2186387.10
н52	677715.64	2186383.39
н49	677716.38	2186382.72
:Зона1(14)		
н53	677731.60	2186405.13
н54	677731.01	2186404.33
н55	677731.81	2186403.74
н56	677732.41	2186404.54
н53	677731.60	2186405.13
:Зона1(15)		
н57	677744.86	2186423.26
н58	677744.36	2186422.40
н59	677745.23	2186421.90
н60	677745.73	2186422.76
н57	677744.86	2186423.26
:Зона1(16)		
н61	677694.07	2186401.89
н62	677693.62	2186401.00
н63	677694.50	2186400.54
н64	677694.96	2186401.43
н61	677694.07	2186401.89
:Зона1(17)		
н65	677674.68	2186364.09
н66	677674.22	2186363.20
н67	677675.11	2186362.75
н68	677675.57	2186363.63
н65	677674.68	2186364.09
:Зона1(18)		
н69	677654.83	2186328.02
н70	677654.37	2186327.13
н71	677655.26	2186326.67
н72	677655.72	2186327.56

н69	677654.83	2186328.02
:Зона1(19)		
н73	677668.72	2186421.03
н74	677667.99	2186420.35
н75	677668.67	2186419.62
н76	677669.40	2186420.30
н73	677668.72	2186421.03
:Зона1(20)		
н77	677641.92	2186442.59
н78	677641.31	2186441.80
н79	677642.10	2186441.18
н80	677642.71	2186441.97
н77	677641.92	2186442.59
:Зона1(21)		
н81	677620.06	2186460.08
н82	677619.43	2186459.30
н83	677620.21	2186458.68
н84	677620.84	2186459.46
н81	677620.06	2186460.08

Схема расположения границ публичного сервитута

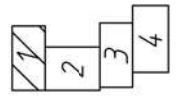


Условные обозначения:

- :Зона1
- 1...6
- - характерная точка границы, сведения о которой позволяют однозначно определить ее положение на местности;
- - кадастровый номер земельного участка.
- - вновь образованная часть границы, сведения о которой достаточны для определения ее местоположения (образующая граница публичного сервитута);
- - существующая часть границы, имеющаяся в ЕГРН (сведения о которой достаточны для определения ее местоположения);
- - планируемое размещение сооружения, объект электролинейного хозяйства;
- - обозначение образуемого земельного участка для публичного сервитута;
- - обозначения характерных точек границы публичного сервитута;

Масштаб: 1 : 500

Схема размещения листов



(132)

8:37:000000:26(131)

:Зона1 (2)

38:37:020103

:Зона1 (1)

38:37:020103:2108

38:37:000000

Схема расположения границ публичного сервитута



Условные обозначения:

- - вновь образованная часть границы, сведения о которой достаточны для определения ее местоположения (образуемая граница публичного сервитута);
- существующая часть границы, имеющиеся в ЕГРН сведения о которой достаточны для определения ее местоположения;
- планируемое размещение сооружения, объект электротехнического хозяйства;
- Зона 1** - обозначение образуемого земельного участка для публичного сервитута;
- 1 ... 6** - обозначения характерных точек границы публичного сервитута;
- - характерная точка границы, сведения о которой позволяют однозначно определить ее положение на местности;
- 00:00:000000:000** - кадастровый номер земельного участка.

Масштаб: 1:500

Схема размещения листов

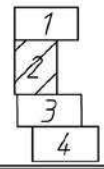


Схема расположения границ публичного сервитута



Масштаб: 1:500

Условные обозначения:

- вновь образованная часть границы, сведения о которой достаточны для определения ее местоположения (образующая граница публичного сервитута);
- существующая часть границы, имеющаяся в ЕГРН, сведения о которой достаточны для определения ее местоположения;
- планируемое размещение сооружения, объект электролинейного хозяйства;
- обозначение образуемого земельного участка для публичного сервитута;
- :Зона1
- 1 ... 6
- - обозначения характерных точек границы публичного сервитута;
- - характерная точка границы, сведения о которой позволяют однозначно определить ее положение на местности;
- 00:00:000000:000 - кадастровый номер земельного участка.

Схема размещения листов

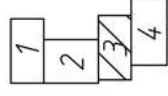


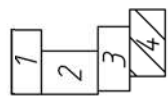
Схема расположения границ публичного сервитута



Масштаб: 1:500

- Условные обозначения:**
- линия обозначения части границы, сведения о которой достаточны для определения ее местоположения (образная граница публичного сервитута);
 - существующая часть границы, имеющаяся в ЕТРН сведения о которой достаточны для определения ее местоположения;
 - планируемое размещение сооружения, объект электросетевого хозяйства;
 - обозначение образуемого земельного участка для публичного сервитута;
 - обозначения характерных точек границы публичного сервитута;
 - характеристика точки границы, сведения о которой позволяют однозначно определить ее положение на местности;
 - кадастровый номер земельного участка.

Схема размещения листов



00:00:000000:000