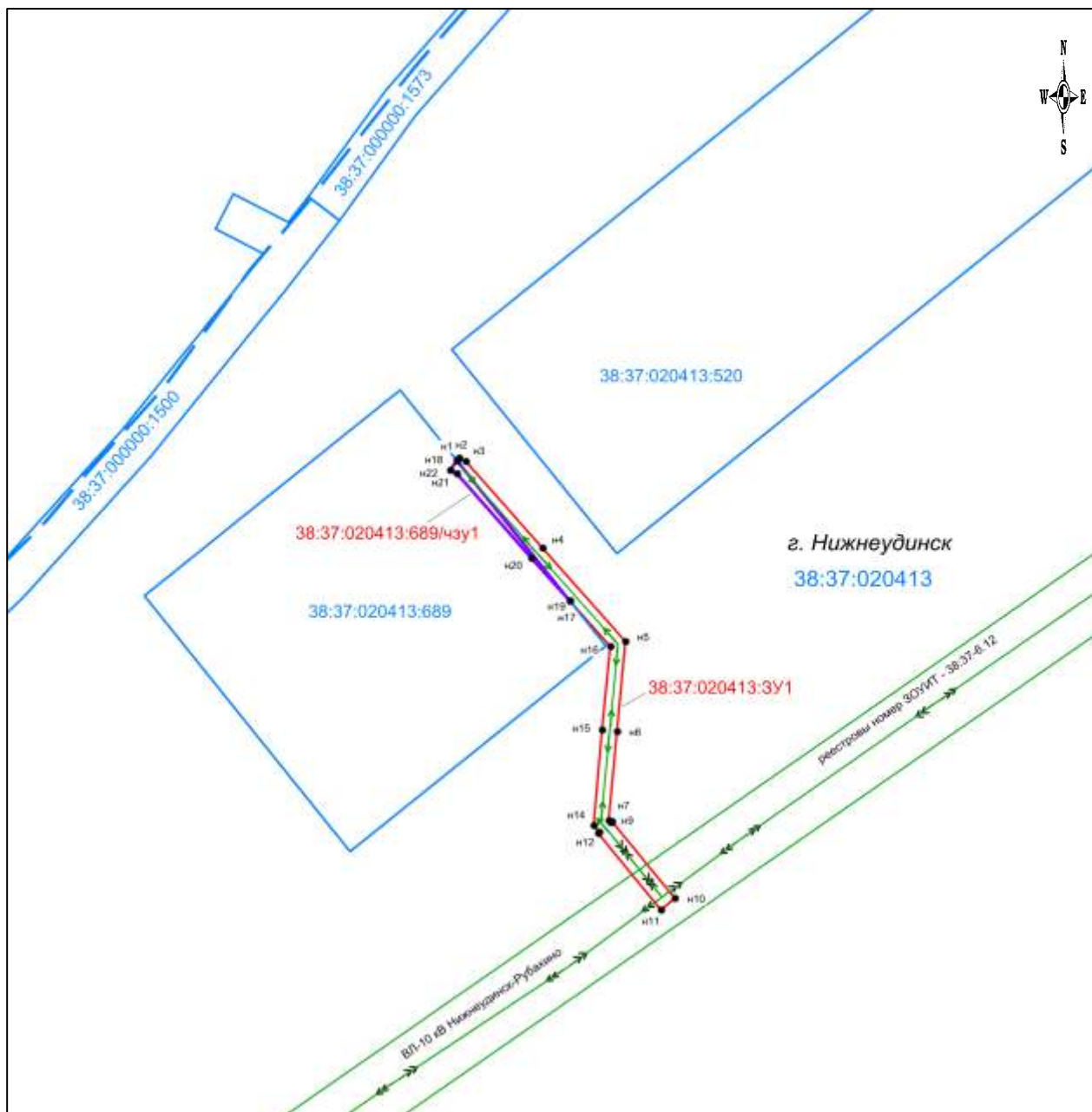




**Схема границ публичного сервитута на кадастровом плане территории
Масштаб 1:2 000**




Условные обозначения:


 граница устанавливаемого публичного сервитута на землях государственной собственности для сооружения "Строительство ТП 10/0,4 кВ 25 кВА и ВЛ-0,4 кВ до участка лыжной базы"

 граница устанавливаемого публичного сервитута в границах земельных участков, установленных в соответствии с действующим законодательством для сооружения "Строительство ТП 10/0,4 кВ 25 кВА и ВЛ-0,4 кВ до участка лыжной базы"


● n1 номера характерных точек границ публичного сервитута

 граница земельного участка, сведения о котором содержатся в ЕГРН

38:37:040213:689 кадастровый номер земельного участка

 граница кадастрового квартала

38:37:020413 номер кадастрового квартала

 зона с особыми условиями использования территории, сведения о которой содержатся в ЕГРН. Реестровый номер 38:37-6.12