

СХЕМА РАСПОЛОЖЕНИЯ ГРАНИЦ ПУБЛИЧНОГО СЕРВИТУТА


Площадь испрашиваемого публичного сервитута в границах населенного пункта город Нижеудинск, на землях государственная собственность на которые не разграничена, расположенных в 38:37:020410, 226 кв.м		
Площадь испрашиваемого публичного сервитута в границах населенного пункта город Нижеудинск, в отношении земельного участка с кадастровым номером 38:37:000000:2039, 1099 кв.м		
Обозначение характерных точек границ	Координаты, м	
	X	Y
1	2	3
:Зона1		
	672855.46	2185051.71
	672829.66	2185029.54
	672801.83	2185027.83
	672599.15	2184850.63
	672596.52	2184853.64
	672800.22	2185031.74
	672828.07	2185033.45
	672852.85	2185054.74
	672855.46	2185051.71
Система координат МСК-38, зона 2		



Масштаб 1:1000




Условные обозначения:

- :Зона 1 - обозначение образуемого земельного участка для публичного сервитута
- - образуемая граница публичного сервитута
- - планируемое размещение сооружения, объект электросетевого хозяйства
- - существующая часть границы, имеющаяся в ЕГРН, сведения о которой достаточны для определения ее местоположения
- n1 - обозначение характерной точки образуемой границы публичного сервитута



Масштаб 1:1000

Условные обозначения:

- :Зона1** - обозначение образуемого земельного участка для публичного сервитута
-  - образуемая граница публичного сервитута
-  - планируемое размещение сооружения, объект электросетевого хозяйства
-  - существующая часть границы, имеющаяся в ЕГРН, сведения о которой достаточны для определения ее местоположения
- н1** - обозначение характерной точки образуемой границы публичного сервитута