

СХЕМА РАСПОЛОЖЕНИЯ ГРАНИЦ ПУБЛИЧНОГО СЕРВИТУТА





Условный номер земельного участка :ЗУ1					
Площадь испрашиваемого публичного сервитута 55584 м2 в том числе					
Площадь испрашиваемого публичного сервитута 23913 кв.м.					
Обозначение характерных точек границ	Координаты, м				
	X	Y	Обозначение характерных точек границ	X	Y
1	2	3	1	2	3
н1	676690.40	2185615.32	н120	675184.23	2186576.93
н2	676740.83	2185679.20	н121	675134.85	2186488.64
н3	676743.98	2185676.89	н122	675122.74	2186479.79
н4	676752.83	2185689.00	н123	674923.48	2186406.63
н5	676750.46	2185690.71	н124	674896.58	2186393.79
н6	676759.11	2185700.87	н125	674871.25	2186375.66
н7	676755.61	2185704.08	н126	674795.04	2186264.88
н8	676755.80	2185704.29	н127	674778.98	2186244.55
н9	676759.30	2185701.10	н128	674779.28	2186244.31
н10	676770.07	2185713.74	н129	674741.40	2186196.30
н11	676770.13	2185717.05	н130	674728.80	2186180.18
н12	676765.50	2185721.08	н131	674690.65	2186131.29
н13	676762.46	2185720.22	н132	674698.36	2186124.92
н14	676719.89	2185668.98	н133	674736.80	2186174.15
н15	676719.72	2185666.53	н134	674737.57	2186173.58
н16	676720.74	2185663.89	н135	674750.12	2186189.73
н17	676722.67	2185661.80	н136	674749.45	2186190.23
н18	676716.31	2185654.09	н137	674800.00	2186254.47
н19	676713.47	2185656.11	н138	674878.50	2186368.55
н20	676711.97	2185656.56	н139	674901.72	2186385.17
н21	676710.21	2185656.45	н140	674920.78	2186394.48
н22	676684.70	2185624.53	н141	674927.24	2186397.36
н23	676669.11	2185604.80	н142	675129.21	2186470.85
н24	676654.07	2185585.47	н49	675141.09	2186478.21
н25	676653.35	2185581.42	н143	674731.59	2186175.12
н26	676653.35	2185581.39	н144	674732.56	2186174.87
н27	676654.02	2185576.66	н145	674732.31	2186173.90
н28	676656.28	2185574.11	н146	674731.34	2186174.15
н29	676659.29	2185577.58	н143	674731.59	2186175.12
н30	676659.50	2185577.39	н147	675803.72	2187439.23
н31	676656.49	2185573.91	н148	675896.86	2187512.17
н32	676656.28	2185574.10	н149	675895.15	2187512.20
н33	676657.15	2185573.20	н150	675892.66	2187512.17
н34	676689.78	2185614.54	н151	675867.45	2187491.54
н1	676690.40	2185615.32	н152	675857.84	2187483.67
н35	676669.49	2185592.66	н153	675851.01	2187489.04
н36	676670.26	2185592.03	н154	675797.58	2187447.12
н37	676669.63	2185591.26	н155	675624.30	2187313.19
н38	676668.86	2185591.89	н156	675623.62	2187314.10
н35	676669.49	2185592.66	н157	675621.53	2187312.35
н39	676221.34	2186074.63	н158	675628.52	2187303.80
н40	676221.65	2186075.27	н147	675803.72	2187439.23
н41	676221.73	2186075.32	н159	674631.58	2186041.93
н42	676207.54	2186097.50	н160	674689.10	2186113.05
н43	676167.12	2186160.67	н161	674696.11	2186122.03
н44	676124.20	2186231.33	н162	674688.33	2186128.31
н45	676078.40	2186302.32	н163	674687.44	2186129.02
н46	676078.18	2186300.59	н164	674666.63	2186103.97
н47	676079.25	2186295.01	н165	674668.05	2186102.93
н48	676165.29	2186163.17	н166	674624.32	2186048.86
н39	676221.34	2186074.63	н159	674631.58	2186041.93
н49	675141.09	2186478.21	н167	674603.43	2186013.37
н50	675193.38	2186572.80	н168	674611.43	2186022.27
н51	675193.62	2186573.41	н169	674605.02	2186028.04

н52	675193.13	2186573.40	н170	674596.95	2186019.05
н53	675193.09	2186574.40	н167	674603.43	2186013.37
н54	675194.04	2186574.44	н171	676356.13	2185889.47
н55	675196.97	2186581.98	н172	676351.47	2185895.27
н56	675195.73	2186588.07	н173	676349.77	2185894.05
н57	675197.96	2186595.28	н174	676348.46	2185892.07
н58	675194.43	2186596.24	н175	676349.06	2185889.67
н59	675190.92	2186618.31	н176	676352.15	2185886.53
н60	675180.48	2186676.36	н171	676356.13	2185889.47
н61	675177.16	2186690.97	н177	676470.53	2185742.82
н62	675177.65	2186696.51	н178	676470.76	2185744.78
н63	675182.78	2186709.96	н179	676467.55	2185749.93
н64	675196.46	2186750.49	н180	676433.21	2185786.16
н65	675196.84	2186750.37	н181	676433.93	2185786.85
н66	675200.84	2186762.84	н182	676433.24	2185787.58
н67	675200.45	2186762.97	н183	676432.52	2185786.89
н68	675210.36	2186795.28	н184	676412.65	2185807.86
н69	675216.46	2186803.73	н185	676389.61	2185831.27
н70	675219.55	2186807.54	н186	676404.90	2185812.72
н71	675220.35	2186807.01	н187	676429.45	2185786.58
н72	675223.94	2186813.21	н188	676429.68	2185786.80
н73	675329.32	2186949.77	н189	676430.37	2185786.08
н74	675331.38	2186952.10	н190	676430.13	2185785.85
н75	675333.77	2186955.42	н177	676470.53	2185742.82
н76	675475.84	2187138.44	н191	676508.46	2185707.10
н77	675528.09	2187205.96	н192	676485.98	2185730.59
н78	675550.60	2187235.62	н193	676482.22	2185732.85
н79	675561.37	2187248.47	н194	676481.26	2185732.67
н80	675616.84	2187294.20	н191	676508.46	2185707.10
н81	675609.92	2187302.64	н195	676642.72	2185594.76
н82	675606.84	2187300.07	н196	676553.44	2185678.60
н83	675607.45	2187299.42	н197	676618.55	2185612.89
н84	675554.30	2187255.60	н198	676619.14	2185613.45
н85	675542.78	2187241.85	н199	676619.84	2185612.73
н86	675520.14	2187212.02	н200	676619.27	2185612.17
н87	675456.00	2187129.07	н201	676635.08	2185596.21
н88	675452.50	2187131.48	н202	676641.00	2185594.32
н89	675444.00	2187119.12	н195	676642.72	2185594.76
н90	675446.81	2187117.19	н203	676586.16	2185647.51
н91	675325.81	2186961.48	н204	676586.86	2185646.79
н92	675324.88	2186960.19	н205	676586.14	2185646.09
н93	675321.46	2186962.61	н206	676585.44	2185646.81
н94	675312.79	2186950.37	н203	676586.16	2185647.51
н95	675315.61	2186948.37	н207	676345.40	2185905.69
н96	675221.57	2186826.50	н208	676342.37	2185910.19
н97	675219.90	2186827.64	н209	676340.87	2185909.09
н98	675210.73	2186813.40	н210	676309.43	2185952.03
н99	675211.20	2186813.09	н211	676312.46	2185954.16
н100	675203.59	2186802.97	н212	676303.88	2185966.45
н101	675200.70	2186805.39	н213	676300.59	2185964.13
н102	675190.49	2186793.00	н214	676239.27	2186047.90
н103	675197.43	2186787.21	н215	676222.58	2186074.00
н104	675194.64	2186778.75	н216	676222.20	2186073.27
н105	675191.74	2186779.73	н217	676229.82	2186061.24
н106	675186.56	2186765.65	н218	676324.90	2185920.86
н107	675190.00	2186764.38	н219	676334.09	2185908.02
н108	675186.55	2186753.66	н220	676339.36	2185905.46
н109	675186.93	2186753.53	н207	676345.40	2185905.69
н110	675173.37	2186713.34	н221	676326.50	2185892.68
н111	675170.71	2186706.37	н222	676327.01	2185895.45
н112	675166.93	2186706.69	н223	676322.17	2185892.13
н113	675164.19	2186682.62	н224	676323.22	2185890.57
н114	675168.88	2186682.29	н221	676326.50	2185892.68
н115	675170.64	2186674.54			
н116	675176.44	2186640.76			
н117	675181.08	2186616.50			
н118	675185.91	2186586.14			
н119	675186.40	2186583.76			
Площадь, кв.м.			Цель установления публичного сервитута		
23913			для строительства объекта: «Строительство водопровода».		

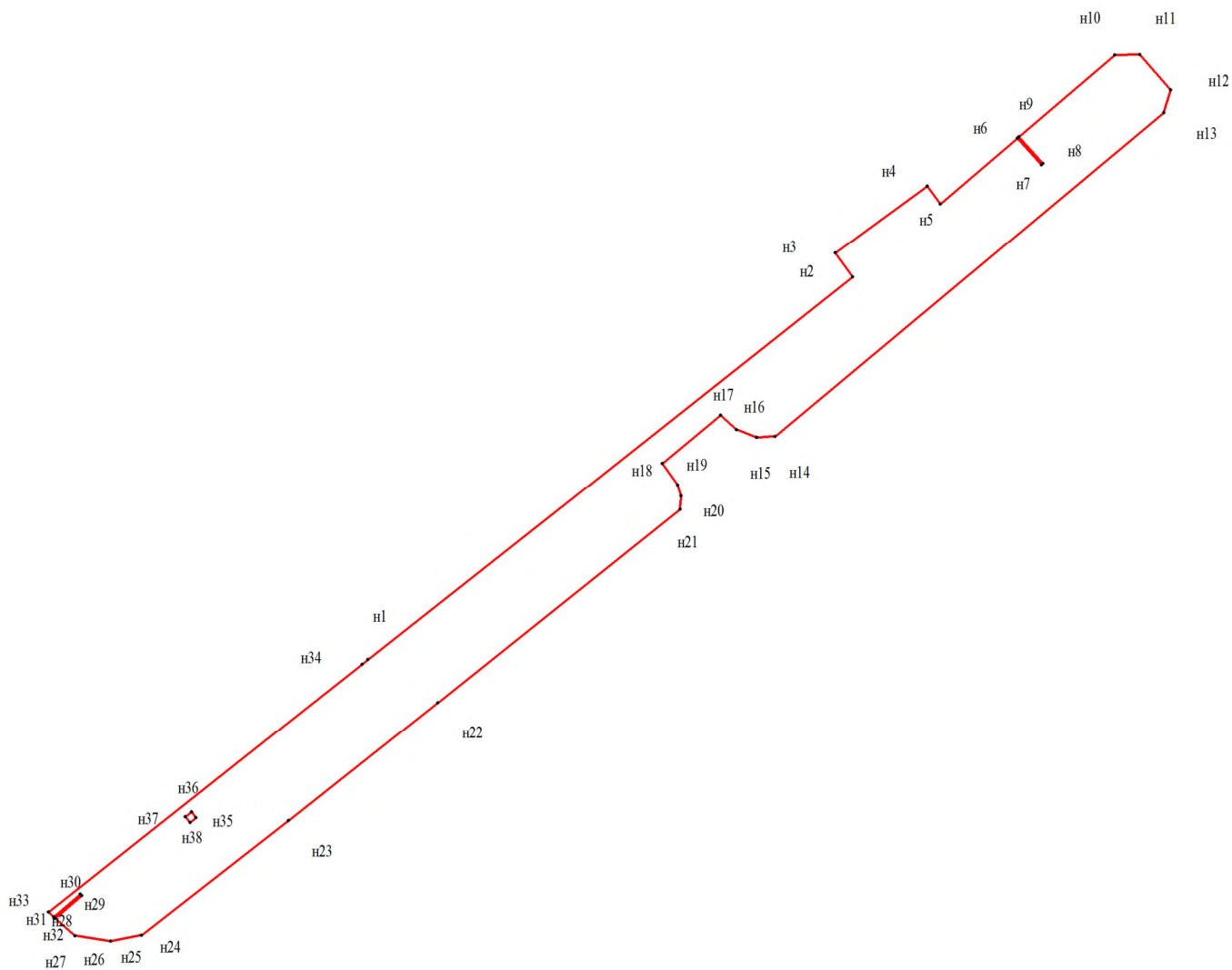


Масштаб 1:10 000

Система координат МСК-38, зона 2





	- земельный участок, сведения о котором имеются в ГКН
	- граница образуемой части земельного участка (проектные границы публичного сервитута)
 н1	- обозначение характерных точек публичного сервитута
 :3У1	- условный номер образуемой части земельного участка
38:37:020207	- номер кадастрового квартала

ВЫНОСКА 1

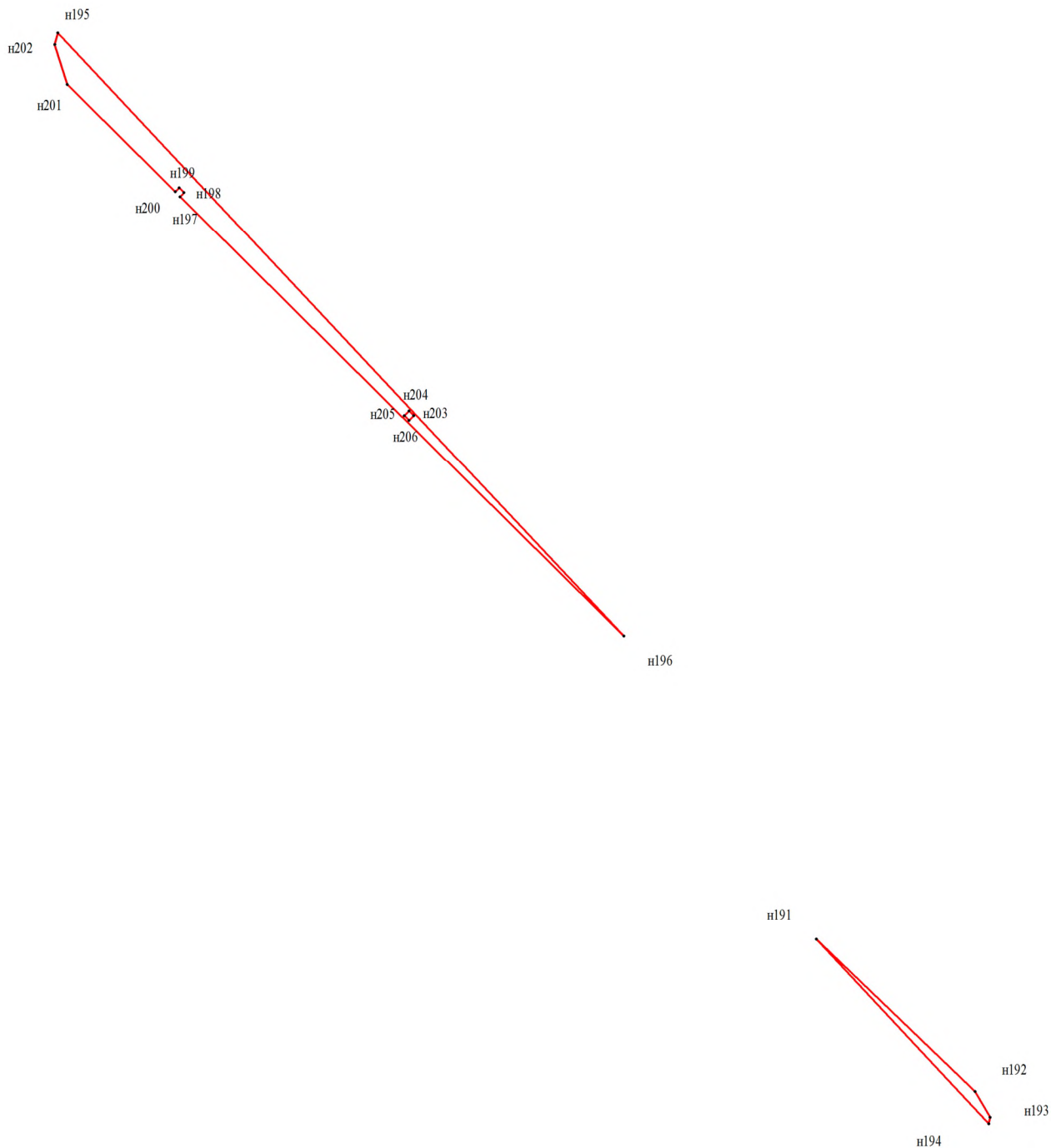


Масштаб 1:500

Условные обозначения:




Система координат МСК-38, зона 2	
	- земельный участок, сведения о котором имеются в ГКН
	- граница образуемой части земельного участка (проектные границы публичного сервитута)
 н1	- обозначение характерных точек публичного сервитута
 :ЗУ1	- условный номер образуемой части земельного участка
38:37:020207	- номер кадастрового квартала

ВЫНОСКА 2

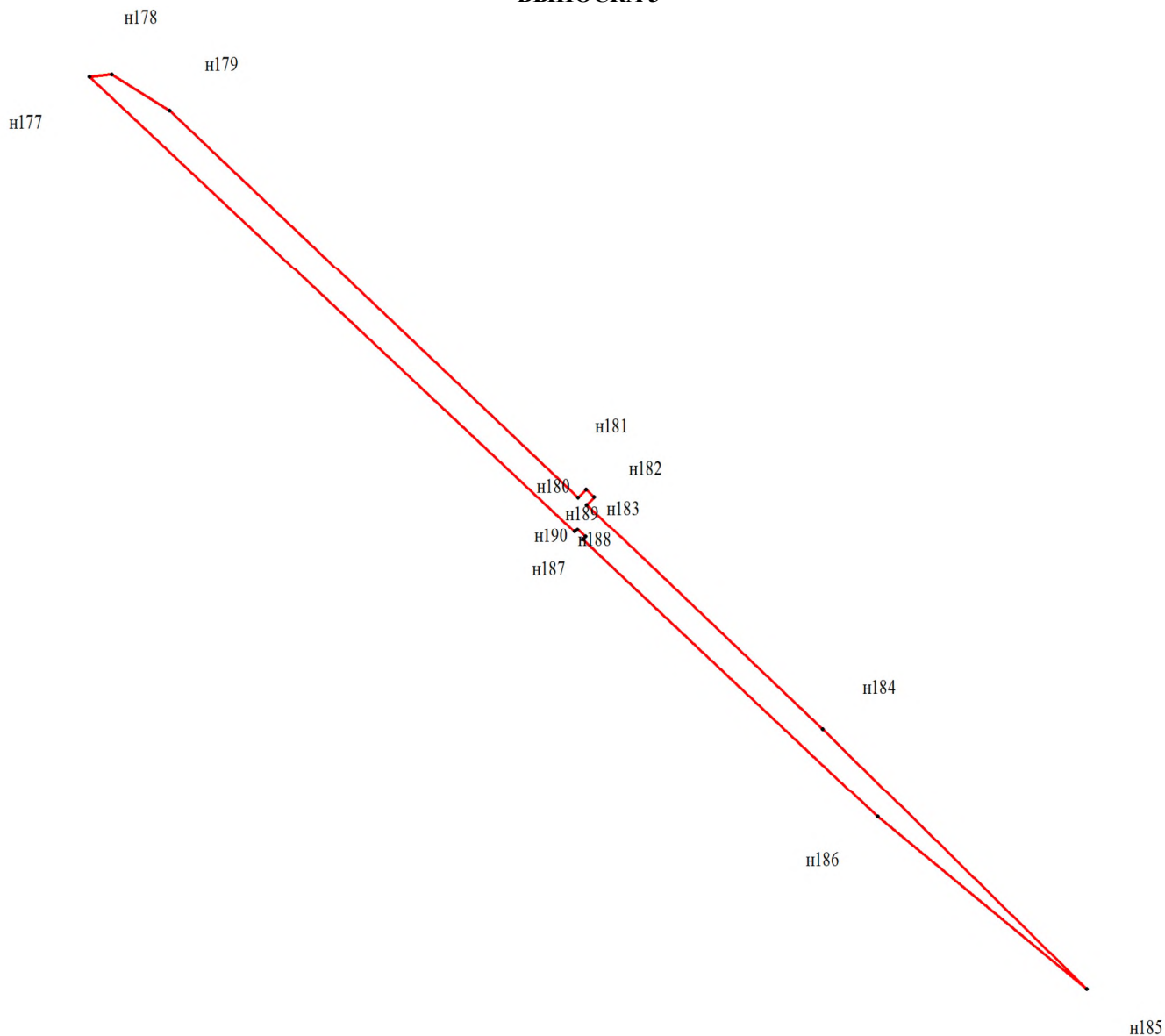


Условные обозначения:

Система координат МСК-38, зона 2




	- земельный участок, сведения о котором имеются в ГКН
	- граница образуемой части земельного участка (проектные границы публичного сервитута)
 н1	- обозначение характерных точек публичного сервитута
:ЗУ1	- условный номер образуемой части земельного участка
38:37:020207	- номер кадастрового квартала

ВЫНОСКА 3

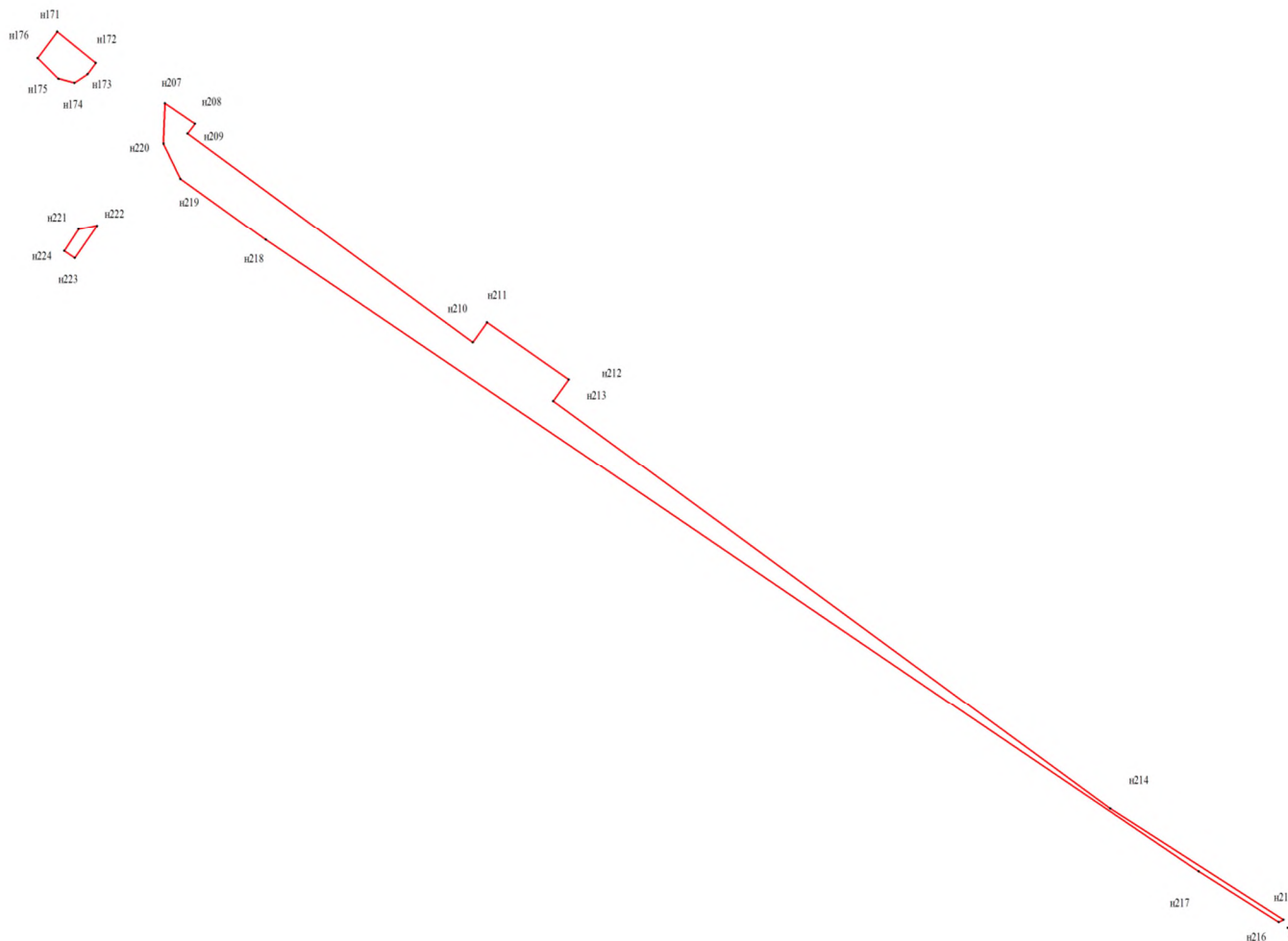


Масштаб 1:500

Условные обозначения:

Система координат МСК-38, зона 2	
	- земельный участок, сведения о котором имеются в ГКН
	- граница образуемой части земельного участка (проектные границы публичного сервитута)
 н1	- обозначение характерных точек публичного сервитута
:ЗУ1	- условный номер образуемой части земельного участка
38:37:020207	- номер кадастрового квартала




ВЫНОСКА 4




Масштаб 1:500

Условные обозначения:

Система координат МСК-38, зона 2




	- земельный участок, сведения о котором имеются в ГКН
	- граница образуемой части земельного участка (проектные границы публичного сервитута)
 н1	- обозначение характерных точек публичного сервитута
:ЗУ1	- условный номер образуемой части земельного участка
38:37:020207	- номер кадастрового квартала

ВЫНОСКА 5

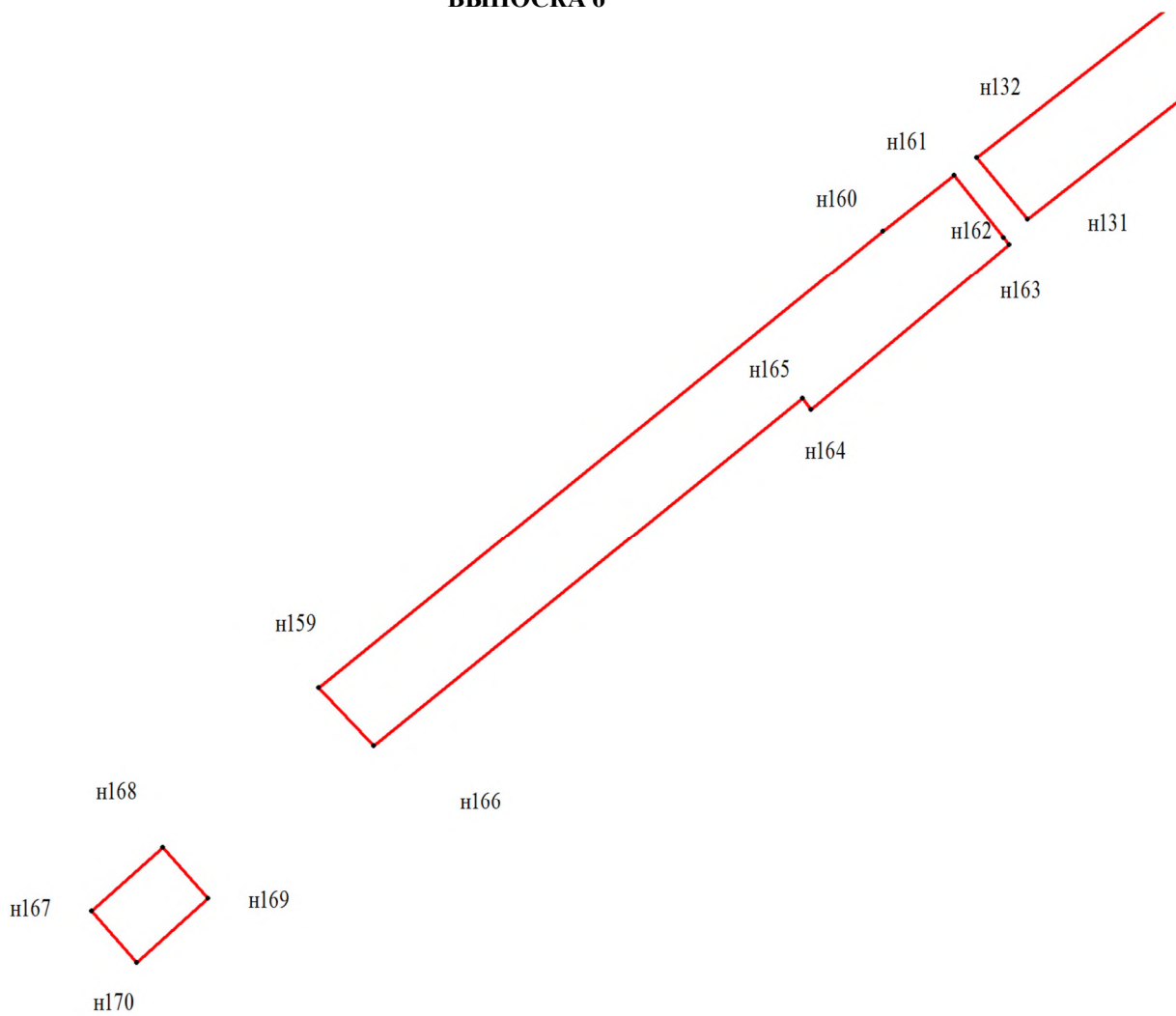


Масштаб 1:500

Условные обозначения:

Система координат МСК-38, зона 2	
	- земельный участок, сведения о котором имеются в ГКН
	- граница образуемой части земельного участка (проектные границы публичного сервитута)
 н1	- обозначение характерных точек публичного сервитута
:ЗУ1	- условный номер образуемой части земельного участка
38:37:020207	- номер кадастрового квартала




ВЫНОСКА 6



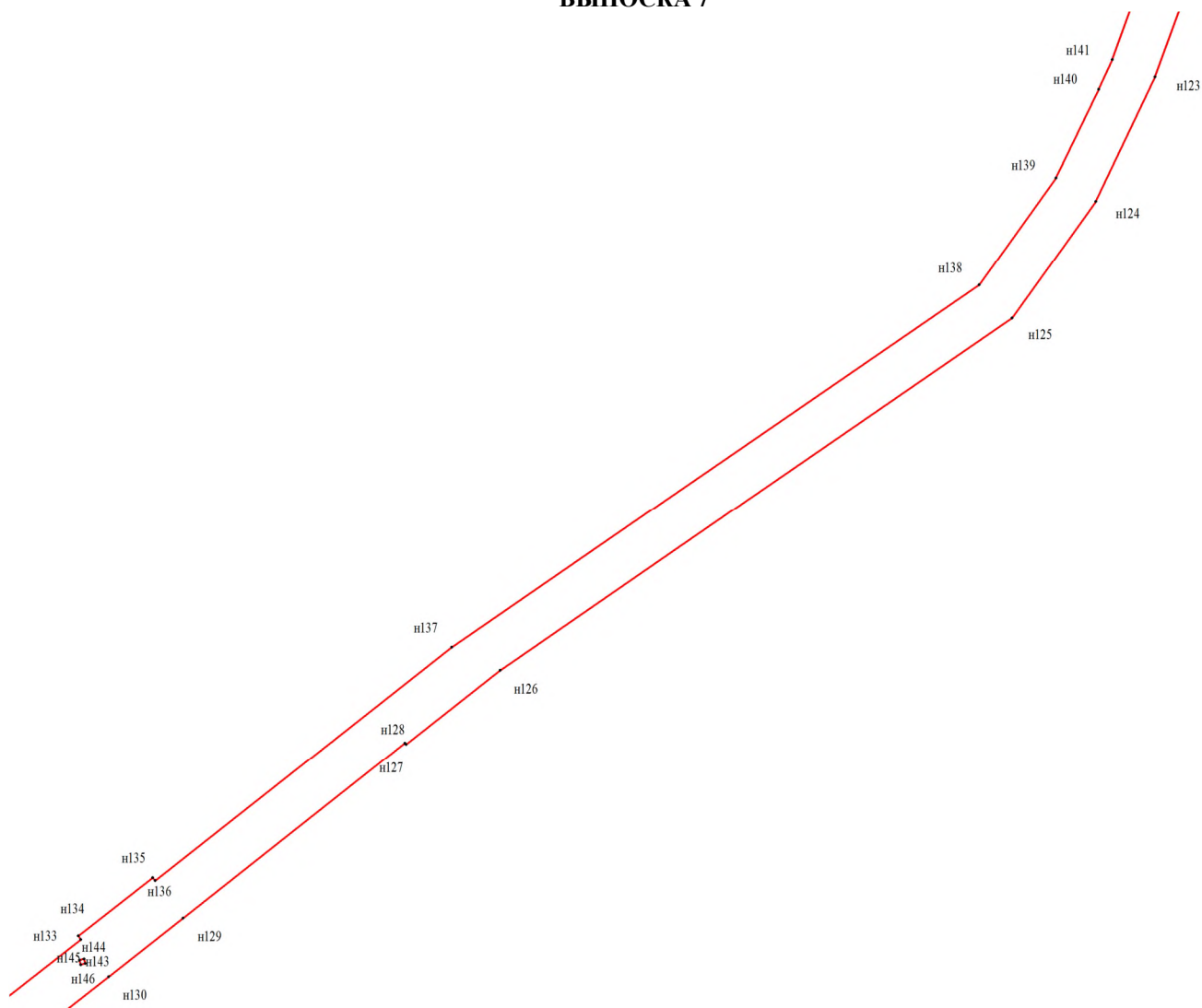
Масштаб 1:500

Условные обозначения:

Система координат МСК-38, зона 2

	- земельный участок, сведения о котором имеются в ГКН
	- граница образуемой части земельного участка (проектные границы публичного сервитута)
 н1	- обозначение характерных точек публичного сервитута
:301	- условный номер образуемой части земельного участка
38:37:020207	- номер кадастрового квартала

ВЫНОСКА 7



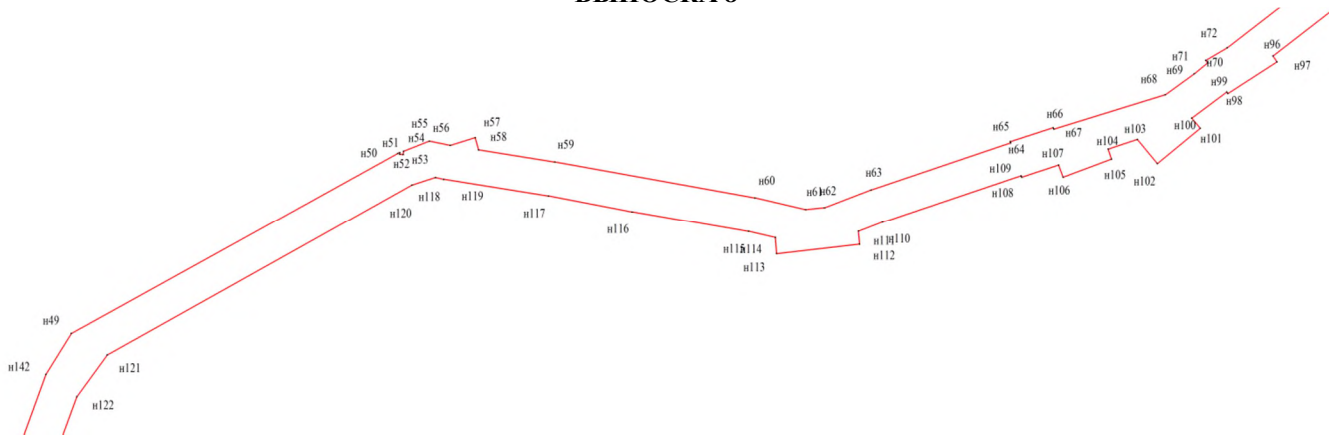
Масштаб 1:500

Условные обозначения:

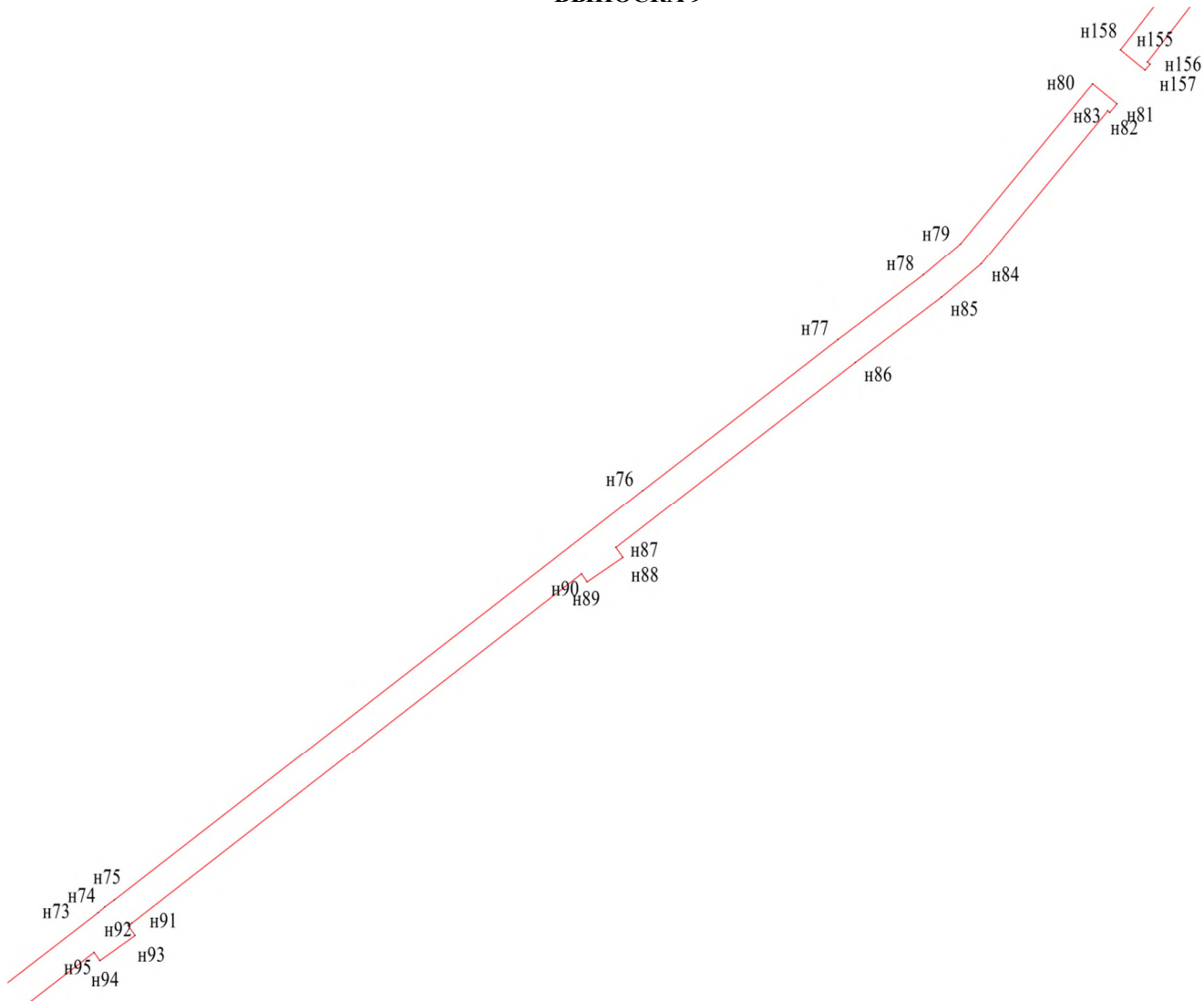
Система координат МСК-38, зона 2

—	- земельный участок, сведения о котором имеются в ГКН
—	- граница образуемой части земельного участка (проектные границы публичного сервитута)
• n1	- обозначение характерных точек публичного сервитута
:ЗУ1	- условный номер образуемой части земельного участка
38:37:020207	- номер кадастрового квартала

ВЫНОСКА 8






ВЫНОСКА 9

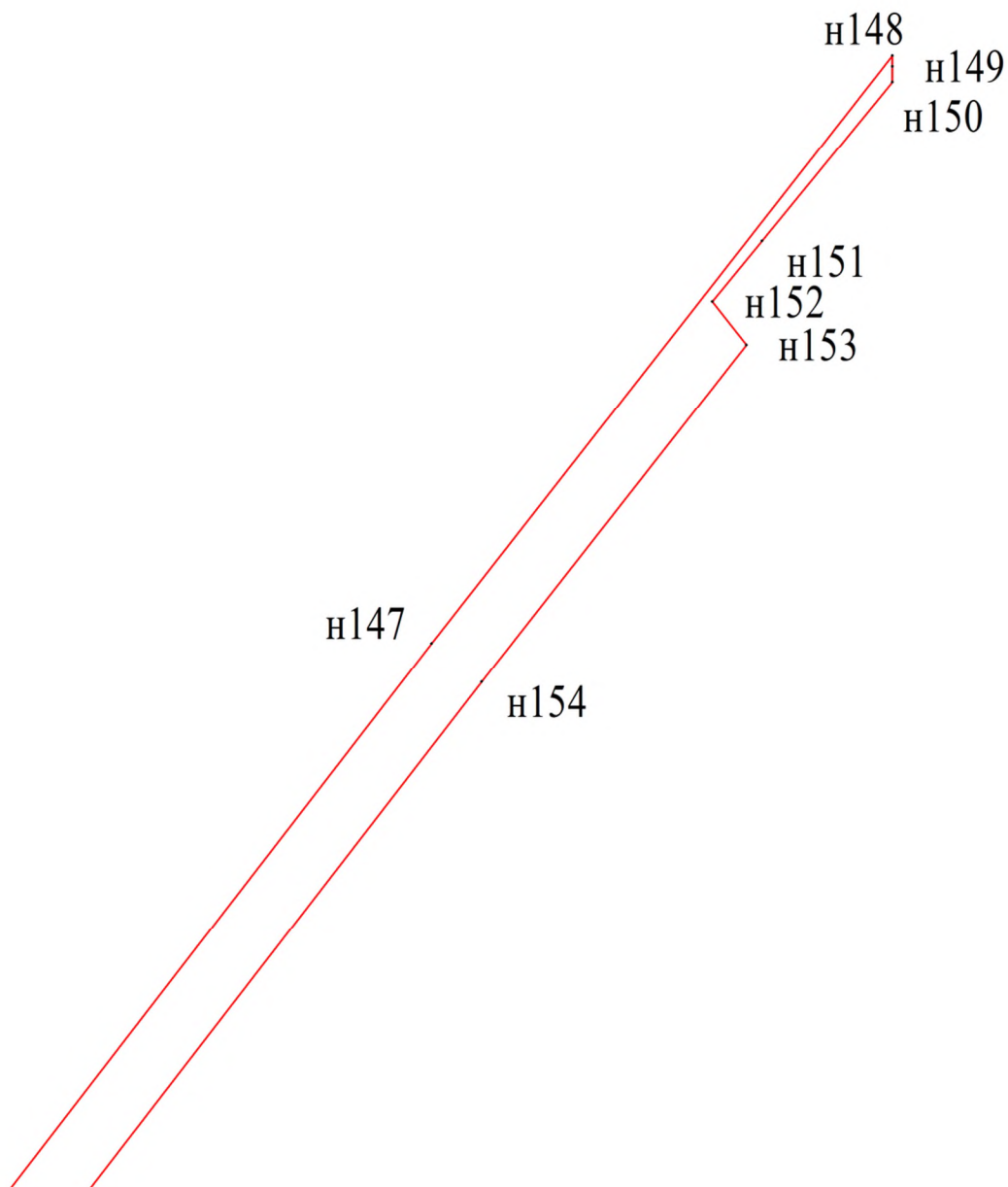


Масштаб 1:500

Условные обозначения:





Система координат МСК-38, зона 2	
	- земельный участок, сведения о котором имеются в ГКН
	- граница образуемой части земельного участка (проектные границы публичного сервитута)
 n1	- обозначение характерных точек публичного сервитута
:ЗУ1	- условный номер образуемой части земельного участка
38:37:020207	- номер кадастрового квартала

ВЫНОСКА 10



Масштаб 1:500

Условные обозначения:

Система координат МСК-38, зона 2	
	- земельный участок, сведения о котором имеются в ГКН
	- граница образуемой части земельного участка (проектные границы публичного сервитута)
 н1	- обозначение характерных точек публичного сервитута
 :ЗУ1	- условный номер образуемой части земельного участка
38:37:020207	- номер кадастрового квартала